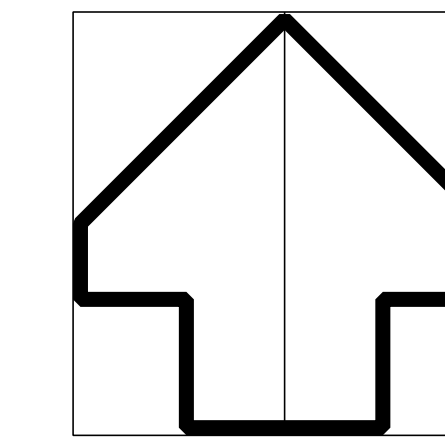


ZMĚNA č.1 ÚZEMNÍHO PLÁNU ŽDÁRKY

1 : 5 000

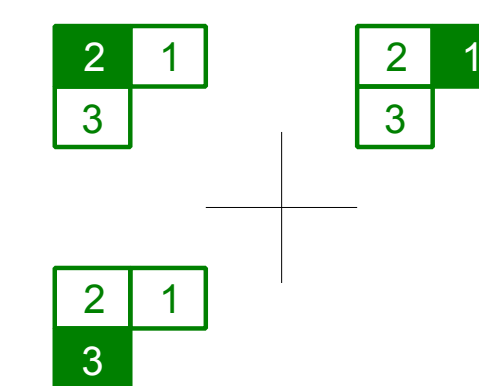
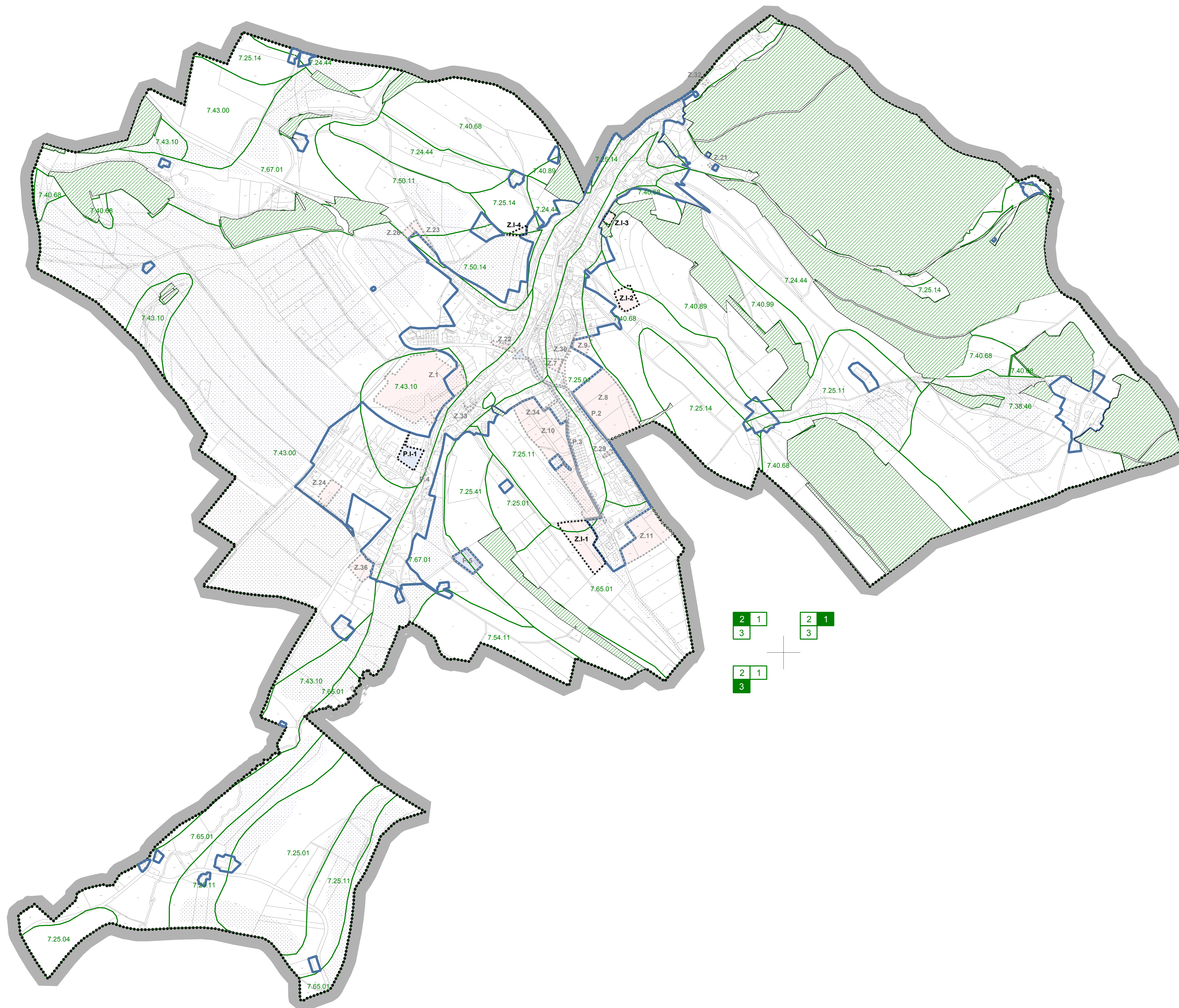


UVEDENÍ DO SOULADU S JEDNOTNÝM STANDARDEM 06/2024
4.c PŘEDPOKLÁDANÉ ZÁBORY PŮDNÍHO FONDU

ZPRACOVATEL ÚZEMNÍHO PLÁNU OBCE :
Ing. arch. Karel Novotný, Brožíkova 1684, Hradec Králové 12

ZPRACOVATELÉ ZMĚNY č.1 A UVEDENÍ DO SOULADU S JEDNOTNÝM STANDARDEM

Ing. arch. Roman Žatecký, Dělnická II / Z12, 542 01 Žacléř
IČ: 14532255
tel.: 604931536, e-mail: roman.zatecky@email.cz
a
Ing. arch. Pavel Tomek Trutnov 541 01, Havlíčkova 13
IČ: 11602961
tel.: 605501307, e-mail: tomek1@volny.cz



LEGENDA	
ZMĚNA č.1	
	HRANICE ŘEŠENÉHO ÚZEMÍ
	HRANICE KATASTRU
	ZASTAVĚNÉ ÚZEMÍ
	ZASTAVITELNÉ PLOCHY
	PLOCHY PŘESTAVBY
	HRANICE BPEJ
	KÓD BPEJ
	PLOCHY PUPFL
	PLOCHY SE ZMĚNĚNÝM VODNÍM REŽIMEM