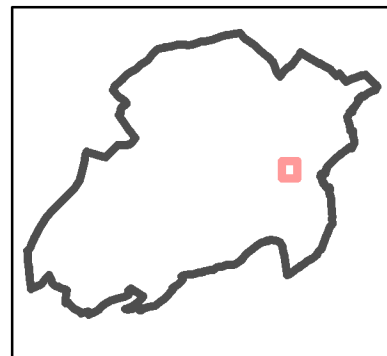




# ÚZEMNÍ PLÁN VYSOKOV





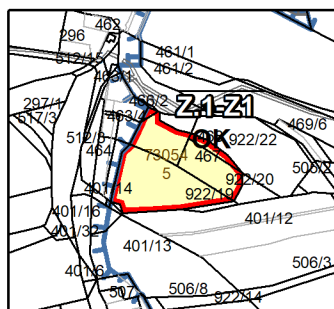
## VÝKRES PŘEDPOKLÁDANÝCH ZÁBORŮ PŮDNÍHO FONDU

### ZÁKLADNÍ ČLENĚNÍ

-  zastavěné území  
 zábor půdního fondu

### ZEMĚDĚLSKÝ PŮDNÍ FOND

-  hranice BPEJ  
7.30.54 kód BPEJ  
5 třída ochrany  
 zemědělská půda V. třídy ochrany



MĚŘÍTKO 1 : 5 000

0 50 100 150 m

ZÁZNAM O ÚČINNOSTI: Změna č. 1 Územního plánu Vysokov	
<b>Označení orgánu, který územně plánovací dokumentaci vydal:</b>	Zastupitelstvo obce Vysokov
<b>Datum nabytí účinnosti:</b>	
<b>Pořizovatel:</b>	Městský úřad Náchod, odbor výstavby a územního plánování
<b>Jméno a příjmení oprávněné úřední osoby pořizovatele:</b>	Ing. Andrea Lipovská
<b>Funkce:</b>	vedoucí odboru
	Úřední razítko a podpis

HLAVNÍ PROJEKTANT – ODPOVĚDNÝ ZÁSTUPCE ZHOTOVITELE	PROJEKTANT	ZHOTOVITEL
Ing. arch. Miroslav Baťa, ČKA č. 05353	kolektiv zhotovitele	IČ 01807935
OBJEDNATEL / POŘIZOVATEL	KRAJ	OBEC
Obec Vysokov / Městský úřad Náchod	Královéhradecký	Vysokov
Územní plán Vysokov Odůvodnění Změny č. 1		Opletalova 1626/36, 110 00 Praha 1
		Projektové středisko Hradec Králové Sušilova 1528/1, Pražské předměstí, 500 02 Hradec Králové
		ZAKÁZKOVÉ ČÍSLO 03824542
		ÚČELOVÝ STUPEŇ ÚPD
		FORMÁT 800 × 695 mm
		PROFESE URB
		DATUM 04/2026
Výkres předpokládaných záborů půdního fondu - výřez		MĚŘÍTKO 1:5 000
		ČÍSLO II.4.c.