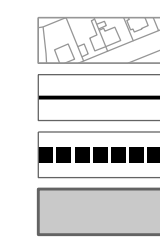


# LEGENDA

mapový podklad a hranice

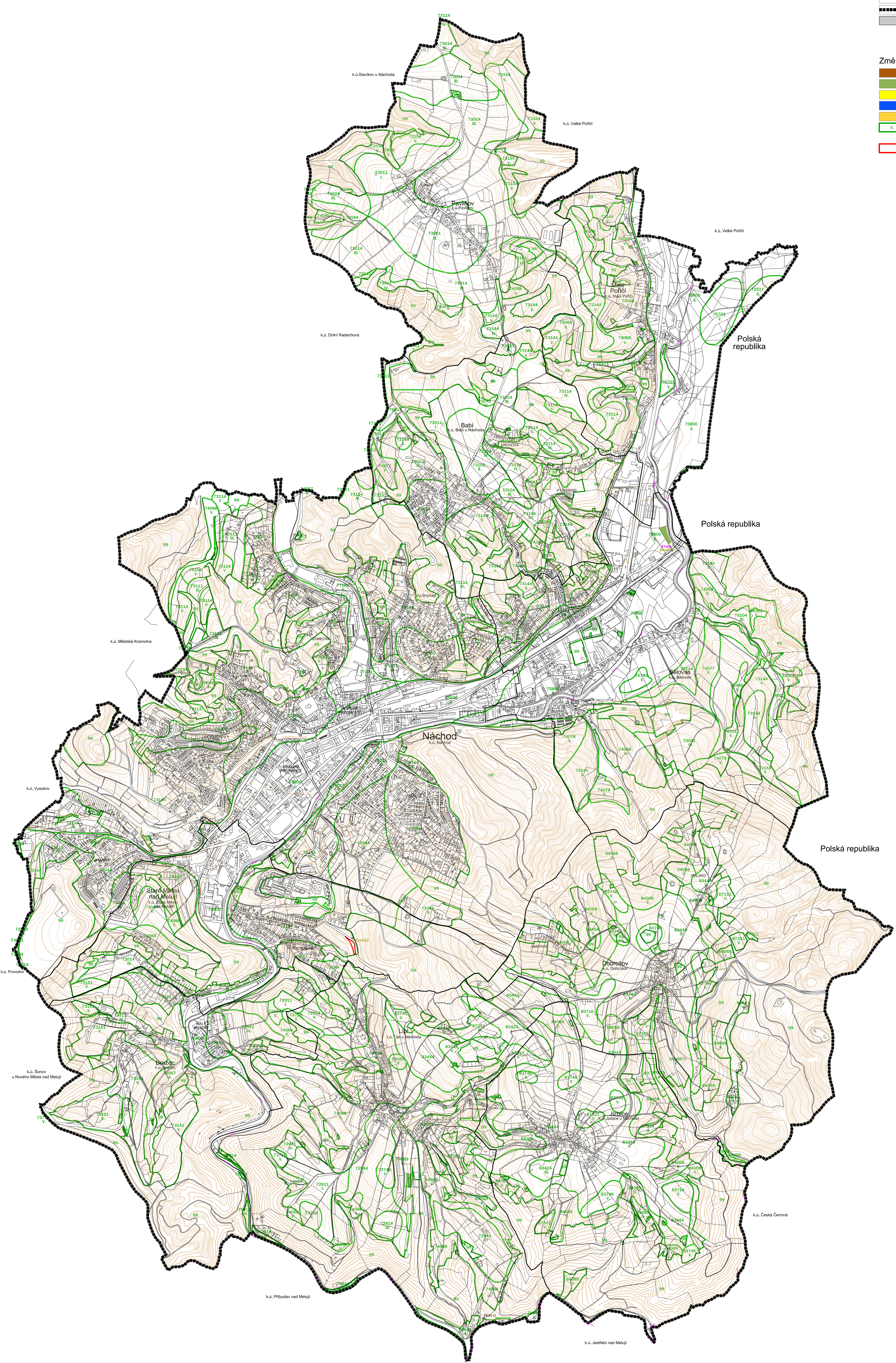


KATASTRÁLNÍ MAPA  
HRANICE KATASTRÁLNÍCH ÚZEMÍ  
HRANICE ŘEŠENÉHO ÚZEMÍ  
ZASTAVĚNÉ ÚZEMÍ VYMEZENÉ K 30. 9. 2022

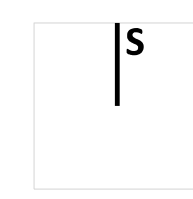
Změna 4



DRUH POZEMKU DLE KN - ORNÁ PŮDA  
DRUH POZEMKU DLE KN - TTP  
DRUH POZEMKU DLE KN - OVOCNÝ SAD  
DRUH POZEMKU DLE KN - LES  
DRUH POZEMKU DLE KN - LES  
HRANICE BPEJ S VYZNAČENÍM TŘÍDY OCHRANY  
  
PLOCHA K NAVRÁCENÍ



objednatel  
**Město Náchod**  
Masarykovo náměstí 40, 547 01 Náchod  
pořizovatel  
**Městský úřad Náchod**  
Odbor výstavby a územního plánování  
Zámecká 1845, 547 01 Náchod  
zpracovatel  
**Atelier architektury a urbanismu, s.r.o.**  
Lipky 1283, 549 41 Červený Kostelec  
autorský tým  
Ing. arch. Marek Wajsar  
Ing. Jan Vlček



název projektu / fáze projektu  
**Územní plán Náchod**  
Úplné znění po vydání změny č. 4  
název / obsah výkresu  
**Výkres předp. záborů ZPF** o2  
odůvodnění ÚP  
měřítko datum pára  
**1:10000 I. 2024**