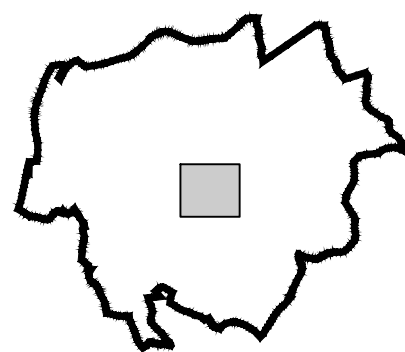




ZMĚNA Č.3 ÚZEMNÍHO PLÁNU MACHOV

NÁVRH K VEŘEJNÉMU PROJEDNÁNÍ

II.B.3 VÝKRES PŘEDPOKLÁDANÝCH ZÁBORŮ PŮDNÍHO FONDU




LEGENDA

STAV	NÁVRH	REZERVA	
■ ■ ■ ■			HRANICE ŘEŠENÉHO ÚZEMÍ - Městys Machov
			HRANICE KATASTRÁLNÍCH ÚZEMÍ
			ZASTAVĚNÉ ÚZEMÍ aktualizované ke dni 1.1.2024
	Z02		ZASTAVITELNÉ PLOCHY, PLOCHY PŘESTAVBY vymezené ÚP Machov
	K01		PLOCHY ZMĚN V KRAJINĚ vymezené ÚP Machov
			VODNÍ PLOCHY A TOKY
			PLOCHY INVESTIC DO PŮDY - ODVODNĚNÉ PLOCHY

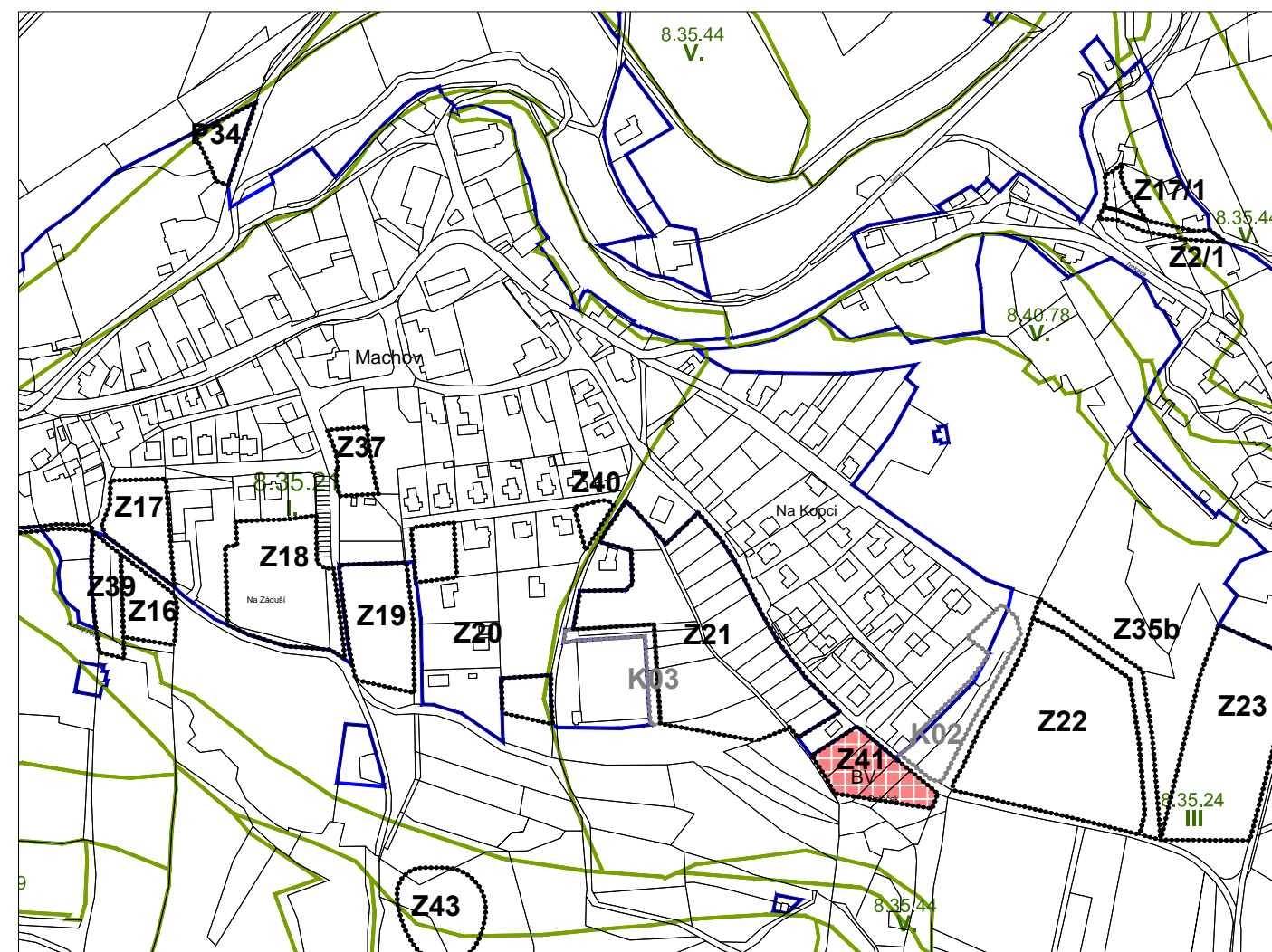
ZÁBOR ZEMĚDĚLSKÉHO PŮDNÍHO FONDU

STAV	NÁVRH	
I.		PLOCHY ZEMĚDĚLSKÉHO PŮDNÍHO FONDU 1. TŘÍDY OCHRANY
II.		PLOCHY ZEMĚDĚLSKÉHO PŮDNÍHO FONDU 2. TŘÍDY OCHRANY
III.		PLOCHY ZEMĚDĚLSKÉHO PŮDNÍHO FONDU 3. TŘÍDY OCHRANY
IV.		PLOCHY ZEMĚDĚLSKÉHO PŮDNÍHO FONDU 4. TŘÍDY OCHRANY
V.		PLOCHY ZEMĚDĚLSKÉHO PŮDNÍHO FONDU 5. TŘÍDY OCHRANY
7.25.00 II.		BPEJ, TŘÍDA OCHRANY

PLOCHY S ROZDÍLNÝM ZPŮSOBEM VYUŽITÍ - Změnou č.3 měněné změny funkčního využití



PLOCHY BYDLENÍ V RODINNÝCH DOMECH - VENKOVSKÉ (BV)



ÚZEMNÍ PLÁN MACHOV - ZMĚNA Č.3

Ing.arch. Pavel Metelka

Čajkovského 958 • 500 09 Hradec Králové 9
IČO: 04415248 • DIČ: CZ6810130008
+420 723 663 083 • pavel.metelka68@gmail.com

ODPOVĚDNÝ PROJEKTANT: Ing. arch. Pavel Metelka	AUTORIZACE: ČKA 04 178 (A.1)	OBJEDNATEL: Městys Machov Machov, čp. 119 • 549 63 Machov
VYPRACOVAL: Ing. arch. Pavel Metelka	AUTORIZACE:	PORÍZOVATEL: Městský úřad Náchod, odbor výstavby a územního plánování Masarykovo náměstí 40 • 547 01 Náchod

STUPEŇ ÚZEMNÍ PLÁNOVACÍ DOKUMENTACE: NÁVRH K VEŘEJNÉMU PROJEDNÁNÍ	ZAKÁZKOVÉ ČÍSLO: 017 •
NÁZEV ČÁSTI: GRAFICKÁ ČÁST	DATUM VYHOTOVĚNÍ: 01. 2024
NÁZEV VÝKRESU: VÝKRES PŘEDPOKLÁDANÝCH ZÁBORŮ PŮDNÍHO FONDU	MĚŘÍTKO: 1: 5 000
	FORMÁT: 1260 x 594
	ČÍSLO VÝKRESU: II.B.3